



**Radzik Architekci
Konstanty Radzik**

22-400 Zamość Rynek Wielki 7/2
NIP 922-302-32-96 REGON 364474902

ELEMENTY MAŁEJ ARCHITEKTURY

PROJEKT BUDOWLANY

Obiekty:

Elementy małej architektury :

Wiatra wraz z stołem i siedziskiem
tablica informacyjna, śmietnik

ALIANA

Inwestor:

Stowarzyszenie Lokalna Grupa Działania

„Krasnystaw PL.US”

22-300 Krasnystaw, ul. Matysiaka 7

tel./i.x 82 576 70 49

NIP 564-17-59-856

~~STOWARZYSZENIE Lokalna Grupa
Działania „NASZE ROZTOCZE”
ul. Peowiaków 92, 22-400 Zamość
NIP 922-295-72-52~~

ADAPTACJA

Projektował:

BRANŻA ARCHITEKTONICZNA

mgr inż. arch. Konstanty RADZIK

uprawnienia budowlane w specjalności
architektonicznej do projektowania bez ograniczeń

nr upr. 149/LBOKK/2016

mgr inż. arch. Konstanty Radzik

Upr. Bud. 149/LBOKK/2016

mgr inż. arch. Konstanty RADZIK

uprawnienia budowlane w specjalności

architektonicznej do projektowania bez ograniczeń

nr upr. 149/LBOKK/2016

dr inż. Andrzej Łukaszczyk

RZECZOZNAWCA BUDOWLANY

w specjalności konstrukcyjno-budowlanej

w zakresie wszelkich budynków

Nr centralnego rejestru:

81/04/R/C, IR/INN/4611/261/04

PROJEKT BUDOWLANY

ELEMENTY MAŁEJ ARCHITEKTURY

STAROSTWO POWIATOWE
22-300 Krasnystaw
ul. S. Piłsudskiego 3
tel. (82) 576 70 49

I. Dane ogólne

1. Inwestor:

STOWARZYSZENIE Lokalna Grupa Działania "NASZE ROZTOCZE"

~~ul. Peowiaków 92, 22-400 Zamość~~

Stowarzyszenie Lokalna Grupa Działania
„Krasnystaw PLUS”
22-300 Krasnystaw, ul. Matysiaka 7
tel./fax 82 576 70 49
NIP 564-17-59-856

2. Zakres projektu:

A. ~~Wiata~~ ochronna *Altana*

~~B. Stół i ławy~~

C. tablica informacyjna

D. Kosz typowy

3. Autor opracowania

arch. Konstanty Radzik

II. Opis projektu

ALTANA
4 A. Wiata ochronna

1. Fundamentowanie

Przyjęto osadzenie obiektu na czterech stopach fundamentowych wykonanych jako bloczki żelbetowe o wymiarach 30cmx30cmx105cm (beton B-25), zakopanych w podłożu

Każda stopa ma osadzona markę stalową z przyspawana blachą stalową montażową o grubości 5mm z dwoma otworami na śruby mocujące ϕ 10mm

ława o wymiarach 45x190x45- szt 2.

stół 75x230x70- szt.1

2. Konstrukcja nośna

Wykonana z drewna sosnowego kl.II impregnowanego ciśnieniowo preparatami grzybo i pleśniobójczymi typu Drewnochrón lub Fobos.

Cała konstrukcja opiera się na czterech słupach 18x18 mocowanych za pomocą

śrub stalowych ϕ 10mm do stop fundamentowych. Słupy spięte płatwiami o wymiarach 18x18 usztywniono zastrzałami.

Stowarzyszenie Lokalna Grupa Działania
„Krasnystaw PLUS”
22-300 Krasnystaw, ul. Matysiaka 7
tel./fax 82 576 70 49
NIP 564-17-59-856

3. Więźba dachowa

krokwiowo-jętkowa- wykonana tradycyjnie z zaciosami ciesielskimi. Krokwie i jętki o wymiarach 8x18

4. Pokrycie dachowe

Połąc dachowa obita szalówka drewniana gr 3.2 cm jednostronnie struganą

Na deskowaniu położona papa wstępnego krycia oraz gont bitumiczny z posypką ceramiczną, w kolorze brązowym.

Przyczółki oszalowane deskami struganymi dwustronnie

5. Posadzka

pod zadaszeniem wykonana z kostki betonowej (szarej) gr. 8cm na podsypce cementowo- piaskowej gr 5cm, ujętej w obrzeże betonowe.

Uwaga: całość elementów drewnianych zaimpregnować ciśnieniowo preparatami grzybo i pleśniobójczymi typu Drewnochron lub Fobos, oraz pomalować drewnochronem w kolorze ciemny orzech

B. Stół i ławy

wykonać z bierwion struganych 14x14cm łączonych przy pomocy kołków drewnianych i skręcanych śrubami stalowymi ϕ 10mm (1by śrub schowane i zaflekowane kołkami drewnianymi). Siedzisko h=45cm, stół h=75cm. Wykonać wg rysunku

C. Tablica informacyjna

1. Fundamenty

Stopy fundamentowe wg rysunku (analogicznie jak dla wiaty z blachami montażowymi)

2. Konstrukcja nośna

słupy drewniane (rozstaw 120cm,) sosnowe, strugane o przekroju 14x14 połączone płatwią 14x14 z daszkiem

3. Konstrukcja daszku

wykonany z krawędziaków. Krokwie i poprzeczki do tablic 5x10cm. Wysokość tablicy 2.50m, szerokość 1.50m.

Pokrycie – gont bitumiczny

Stowarzyszenie Lokalna Grupa Działania
„Krasnystaw PLUS”
22-300 Krasnystaw, ul. Matysiaka 7
tel./fax 82 576 70 49
NIP 564-17-59-856

4. Tablica

plyta OSB lub sklejka o wymiarach 70x100cm

Uwaga: całość elementów drewnianych zaimpregnować ciśnieniowo preparatami grzybo i pleśniobójczymi typu Drewnochron lub Fobos, oraz pomalować drewnochronem w kolorze ciemny orzech

D. Kosz

typowy , katalogowy:

Kosz na śmieci KU13 stalowy, model KU13F

III. Spis rysunków

wiata

Rys. nr 1. Rzut przyziemia	skala 1:50
Rys. nr 2. Przekrój A-A	skala 1 :50
Rys. nr 3. Przekrój B-B	skala 1:50
Rys. nr 4. Rzut więźby dachowej	skala 1:50
Rys. nr 5. Elewacja boczna	skala 1:50
Rys nr 6. Elewacja frontowa A	skala 1 :50
Rys. nr 7. Elewacja Frontowa B	skala 1 :50

Tablica informacyjna

Rys. nr 8. Tablica informacyjna: rzut, przekroje, elewacje	skala 1 :50
--	-------------

Kosz na śmieci: karta katalogowa

opracował:

mgr inż. arch. Konstanty Radzik

Upr. Bud. 149/LBOKK/2016

mgr inż. arch. Konstanty RADZIK

uprawnienia budowlane w specjalności

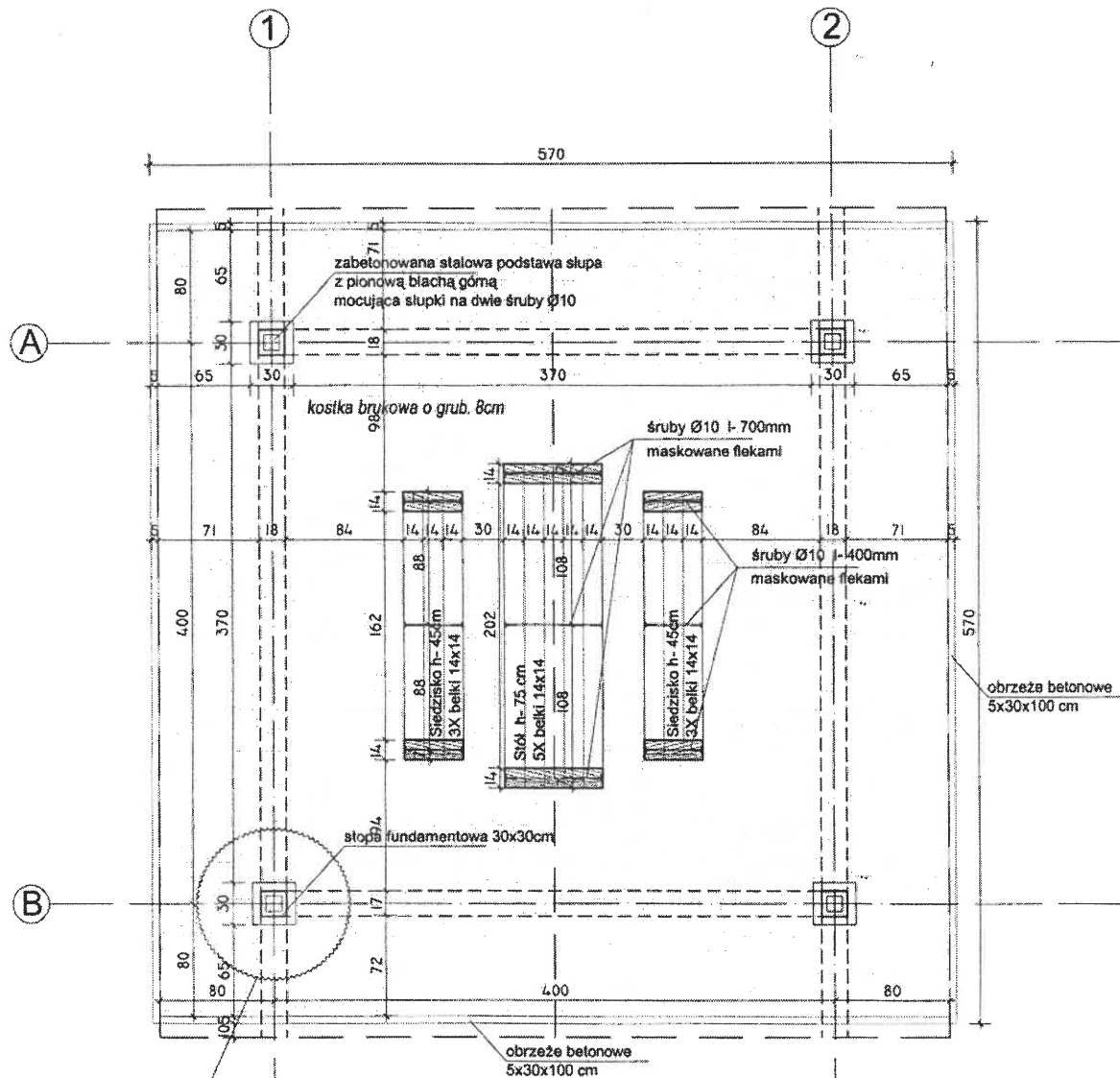
projektowania i nadzoru inwestycyjnego

nr upr. 149/LBOKK/2016

Konstanty Radzik
Konstanty Radzik

RZUT PRZYZIEMIA skala 1:50

STAROSTWO POWIATOWE
22-300 Krasnystaw
ul. Sobieskiego 3
tel. (82) 576 72 86 do 83



stopa fundamentowa 30x30cm
Beton B-25
Stal B500SP

siatka Ø8mm
rozstaw co 20cm

pręty stalowe
4X Ø14mm

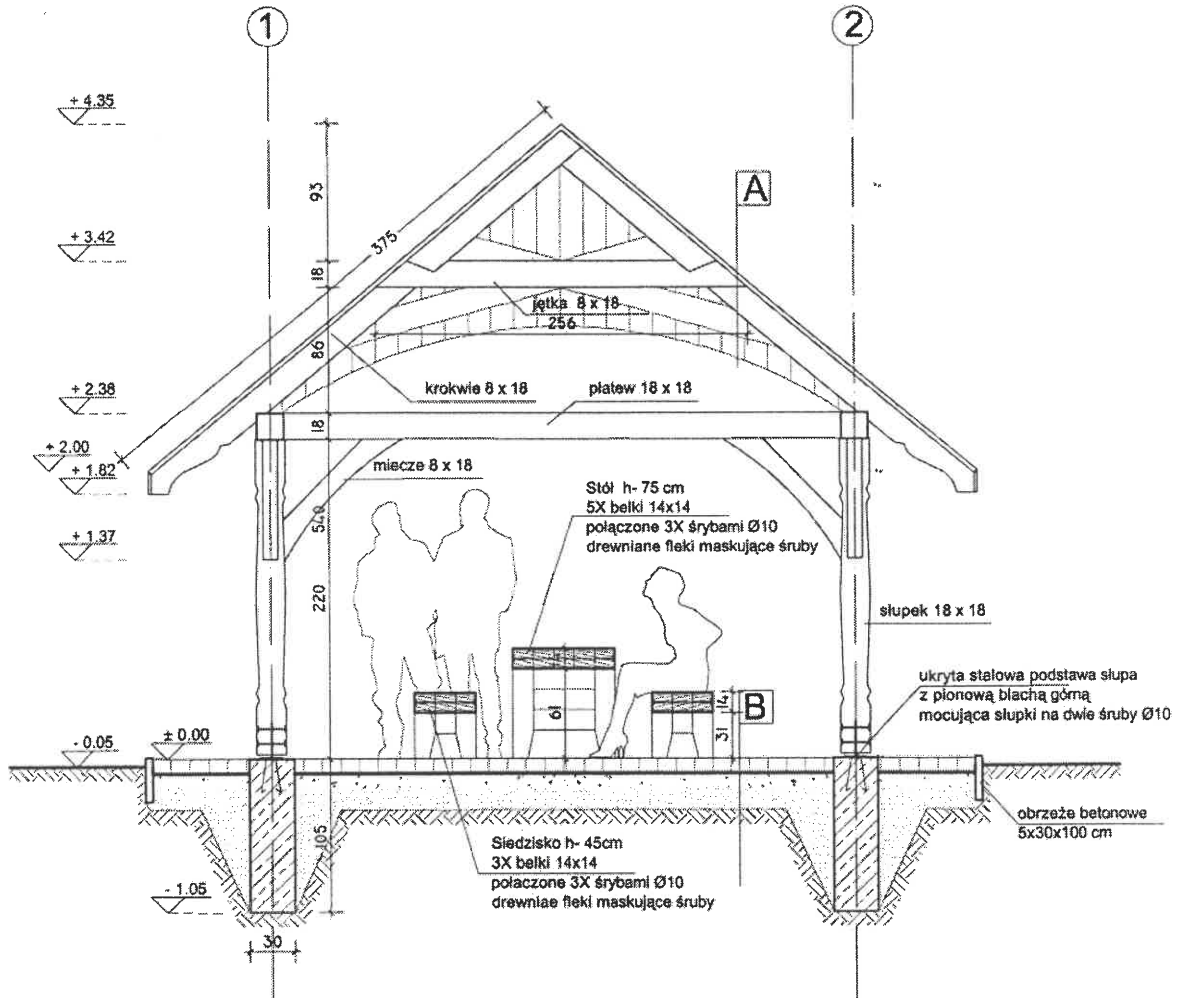
Stowarzyszenie Lokalna Grupa Działania
„Krasnystaw PLUS”
22-300 Krasnystaw, ul. Matysiaka 7
tel./fax 82 576 70 49
NIP 564-17-59-856

Nazwa:	PROJEKT WIATY- <i>ALTANA</i>		
Inwestor:	STOWARZYSZENIE Lokalna Grupa Działania "NASZE ROZTOCZE" ul. Peowiaków 92, 22-400 Zamość NIP 922-295-72-52		
Treść:	rzut przyziemia	Skala: 1:50	1 Nr rys.
Faza:	PROJEKT BUDOWLANY	Data: XI 2016	
Autorzy:	RA Radzik Architekci		
Projektował:	mgr inż. arch. KONSTANTY RADZIK upr. bud. 149/LBOKK/2016	Podpis:	<i>K. Radzik</i>

K. Radzik

PRZEKRÓJ A-A skala 1:50

STAROSTWO POWIATOWE
22-300 Krasnystaw
ul. Sobieskiego 3
tel. (82) 576 72 85 do 83



A
pokrycie dachu -gont bitumiczny
papa podkładowa
deskowanie pełne deski boazerijne szer. 15cm gr 3.2 cm
krokwie 8X18cm

B
kostka brukowa o grub. 8cm
podsypka cementowo-piaskowa 5cm.
podbudowa z tłuczni kamiennego stabilizowanego mechanicznie grub. 10cm.
warstwa z piasku o grub. 10cm.
grunt rodzimy

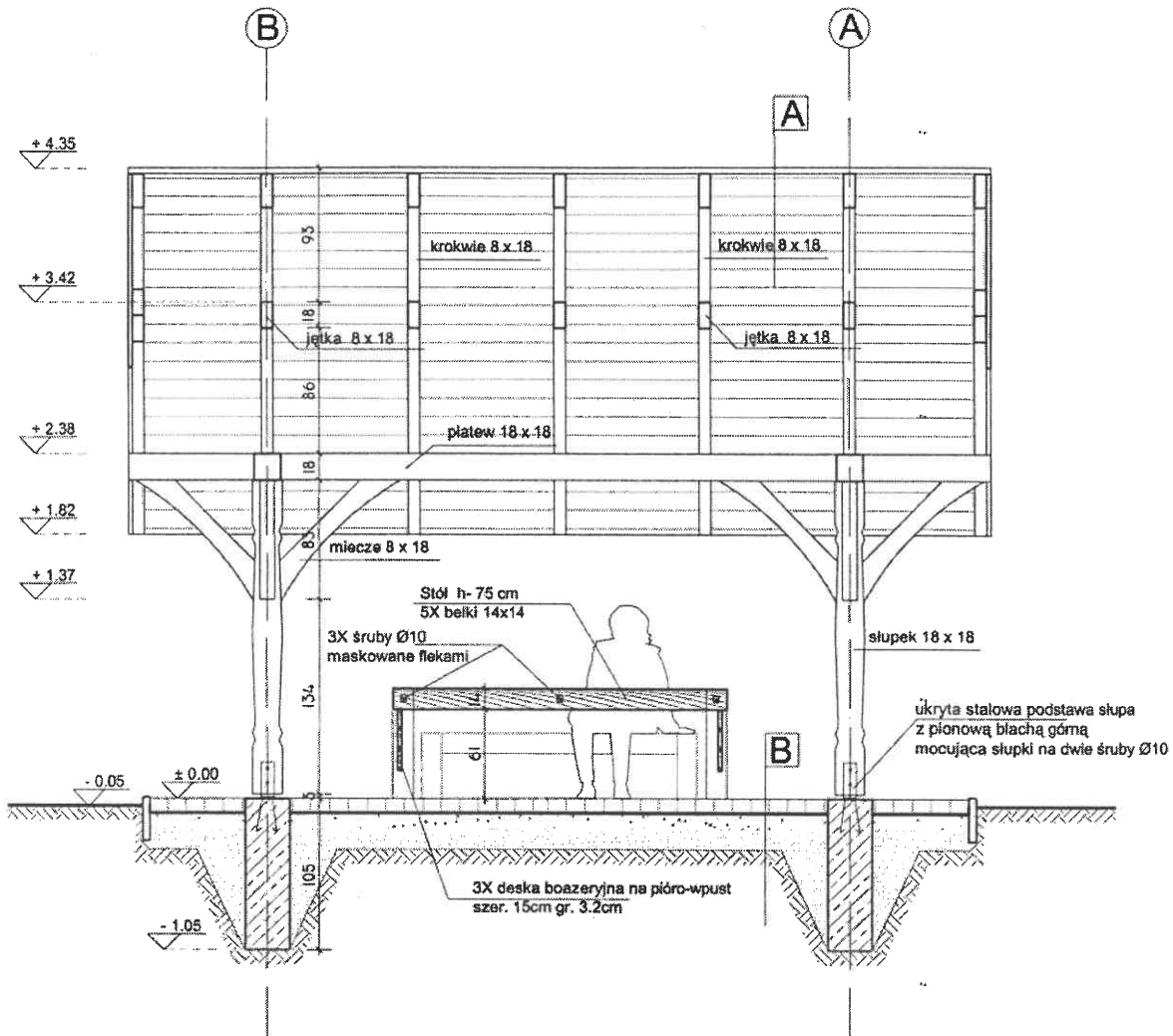
Stowarzyszenie Lokalna Grupa Działania
„Krasnystaw PLUS”
22-300 Krasnystaw, ul. Matysiaka 7
tel./fax 82 576 70 49
NIP 564-17-59-856

Nazwa:	PROJEKT WIATY <i>ALTA RÓŻA</i>		
Inwestor:	STOWARZYSZENIE Lokalna Grupa Działania "NASZE ROZTOCZE" ul. Peowiaków 92, 22-400 Zamość NIP 922-295-72-52		
Treść:	przekrój A-A	Skala: 1:50	2
Faza:	PROJEKT BUDOWLANY	Data: XI 2016	
Autorzy:	RA Radzik Architekt		
Projektował:	mgr inż. arch. KONSTANTY RADZIK upr. bud. 149/LBOKK/2016	Podpis:	<i>K. Radzik</i>

K. Radzik

PRZEKRÓJ B-B skala 1:50

STAROSTWO POWIATOWE
22-300 Krasnystaw
ul. Sobieskiego 3
tel. (82) 576 72 86 do 88



A
pokrycie dachu -gont bitumiczny
papa podkładowa
deskowanie pełne deski boazerijne szer. 15cm gr 3.2 cm
krokwie 8X18cm

B
kostka brukowa o grub. 8cm
podsypka cementowo-piaskowa 5cm.
podbudowa z tłucznią kamiennego stabilizowanego mechanicznie grub. 10cm.
warstwa z piasku o grub. 10cm.
grunt rodzimy

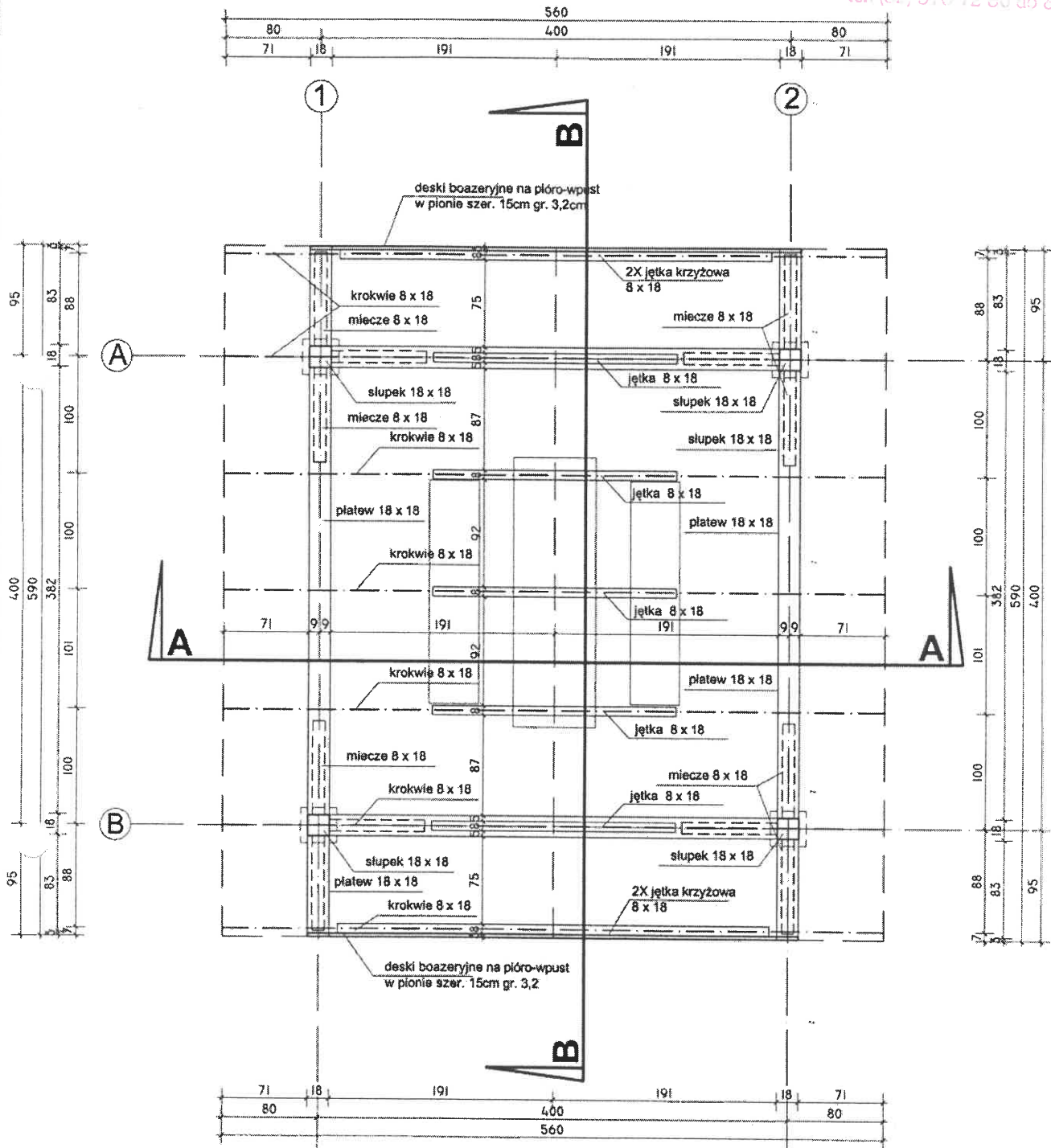
Stowarzyszenie Lokalna Grupa Działania
„Krasnystaw PLUS”
22-300 Krasnystaw, ul. Matysiaka 7
tel./fax 82 576 70 49
NIP 564-17-59-856

Nazwa:	PROJEKT WIATY <i>ALIANA</i>		
Inwestor:	STOWARZYSZENIE Lokalna Grupa Działania "NASZE ROZTOCZE" ul. Pecewiaków 92, 22-400 Zamość NIP 922-295-72-52		
Treść:	przekrój B-B	Skala: 1:50	3 Nr rys.
Faza:	PROJEKT BUDOWLANY	Data: XI 2016	
Autorzy:	<i>RA</i> Radził Architekt		
Projektował:	mgr inż. arch. KONSTANTY RADZIŁ upr. bud. 149/LBOKK/2016	Podpis:	<i>K. Radził</i>

K. Radził

RZUT WIĘZBY DACHOWEJ skala 1:50

STAROSTWO POWIATOWE
 ul. Piawików 92, 22-400 Zamość
 tel. (087) 51 0 72 85 do 88




Stowarzyszenie Lokalna Grupa Działania
 „Krasnystaw PLUS”
 22-300 Krasnystaw, ul. Matysiaka 7
 tel./fax 82 576 70 49
 NIP 564-17-59-856

Nazwa:	PROJEKT WIATY <i>ACTOBA</i>		
Inwestor:	STOWARZYSZENIE Lokalna Grupa Działania „NASZE ROZTOCZE” ul. Piawików 92, 22-400 Zamość NIP 922-295-72-52		
Treść:	rzut więźby dachowej	Skala: 1:50	4 Nr rys.
Faza:	PROJEKT BUDOWLANY	Data: XI 2016	
Autorzy:	RA Redzik Architekt		
Projektował:	mgr inż. arch. KONSTANTY RADZIŃK upr. bud. 149/LBOKK/2016	Podpis:	<i>K. Radzik</i>

K. Radzik

ELEWACJA BOCZNA skala 1:50

STAROSTWO POWIATOWE
tel. (32) 576 72 00 do 83



Stowarzyszenie Lokalna Grupa Działania
„Krasnystaw PLUS”
22-300 Krasnystaw, ul. Matysiaka 7
tel./fax 82 576 70 49
NIP 564-17-59-856

Nazwa:	PROJEKT WIATY <i>ACTANA</i>		
Inwestor:	STOWARZYSZENIE Lokalna Grupa Działania "NASZE ROZTOCZE" ul. Peowiaków 92, 22-400 Zamość NIP 922-295-72-52		
Treść:	elewacja boczna	Skala: 1:50	5 Nr rys.
Faza:	PROJEKT BUDOWLANY	Data: XI 2016	
Autorzy:	<i>R</i> KA Radzik Architekci		
Projektował:	mgr inż. arch. KONSTANTY RADZIK upr. bud. 149/LBOKK/2016	Podpis:	<i>K. Radzik</i>

K. Radzik

ELEWACJA FRONTOWA skala 1:50


WERSJA -B-

STAROSTWO POWIATOWE

22-300 Krasnystaw

ul. Sobieskiego 3

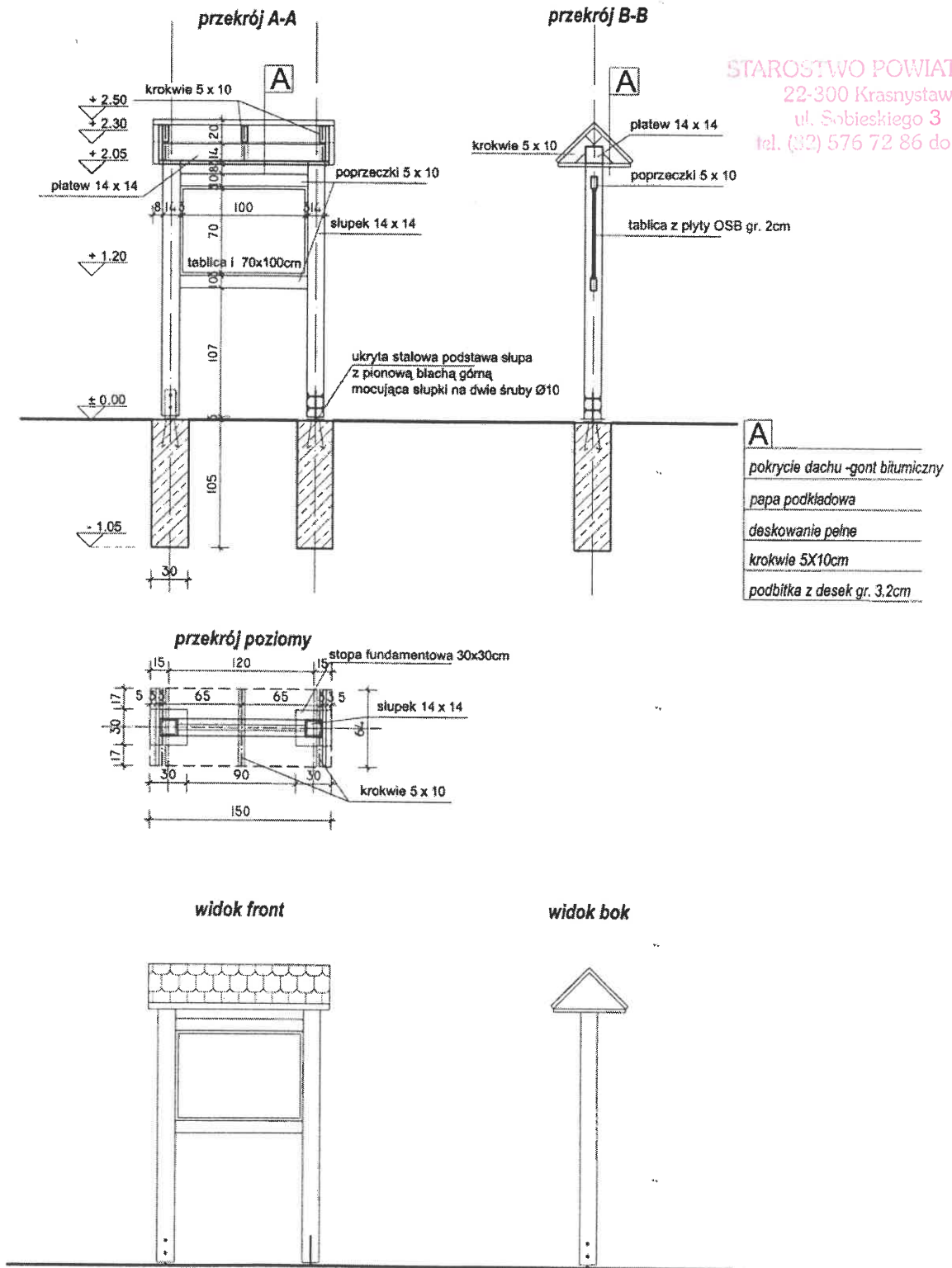
tel. (82) 576 72 86 do 88



Stowarzyszenie Lokalna Grupa Działania
„Krasnystaw PLUS”
22-300 Krasnystaw, ul. Matysiaka 7
tel./fax 82 576 70 49
NIP 564-17-59-856

Nazwa:	PROJEKT WIATY <i>ALDONA</i>		
Inwestor:	STOWARZYSZENIE Lokalna Grupa Działania "NASZE ROZTOCZE" ul. Peowików 92, 22-400 Zamość NIP 922-295-72-52		
Treść:	elewacja frontowa wersja -B-	Skala: 1:50	7 Nr rys.
Faza:	PROJEKT BUDOWLANY	Data: XI 2016	
Autorzy:	<i>RA</i> RA Radzik Architekci		
Projektował:	mgr inż. arch. KONSTANTY RADZIK upr. bud. 149/LBOKK/2016	Podpis:	<i>K. Radzik</i> <i>K. Radzik</i>

TABLICA INFORMACYJNA skala 1:50



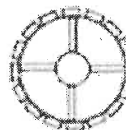


Stowarzyszenie Lokalna Grupa Działania
„Krasnystaw PLUS”
22-300 Krasnystaw, ul. Matysiaka 7
tel./fax 82 576 70 49
NIP 564-17-59-856

Nazwa:	TABLICA INFORMACYJNA		
Inwestor:	STOWARZYSZENIE Lokalna Grupa Działania "NASZE ROZTOCZE" ul. Peowiaków-92, 22-400 Zamość NIP 922-295-72-52		
Treść:	Rzuty i widok	Skala: 1:50	8
Faza:	PROJEKT BUDOWLANY	Data: XI 2016	
Autorzy:	RA Radzik Architekci		
Projektował:	mgr inż. arch. KONSTANTY RADZIK	upr. bud. 149/LBOKK/2016	Podpis: <i>K. Radzik</i>

K. Radzik

KOSZ NA ŚMIECI KU13 STALOWY

Model KU13-F



Stowarzyszenie Lokalna Grupa Działania
„Krasnystaw PLUS”
22-300 Krasnystaw, ul. Matysiaka 7
tel./fax 82 576 70 49
NIP 564-17-59-856

WYKAZ INFORMACJI

DANE TECHNICZNE

KOSZ KU13

Konstrukcja Kosza:

- otwór z rurki stalowej o średnicy 40 mm
- pralobitki stalowy 25x4
- wykład wewnętrzny z brzozy ocynkowanej (KU13-20W)
- drewno
- materiał wykończeniowy wewnątrz ze stali nierdzewnej

Zabezpieczenie wykończenia powierzchni Kosza:

- drewno impregnowane, laserowane
- otwór ocynkowany zgodnie z powłoką pralobitki

Montaż Kosza:

- Montaż stupki w betonowym fundamencie
- Oświetlenie: Opatrzanie Kosza
- Zwiększenie sztywności konstrukcji poprzez dołączenie dodatkowych elementów

Wymiary Kosza:

- Wysokość całkowita Kosza: 120 cm
- Wysokość ponad poziom terenu: 80 cm
- Wymiary zewnętrzne: 800x300 cm
- Polejność wykładu wewnętrznej: 10 litrów

Wykonano w ramach projektu „Wzrost i rozwój” współfinansowanego ze środków budżetu państwa w ramach Regionalnego Programu Operacyjnego „Wzrost i rozwój” na lata 2014-2020.

mgr inż. arch. Konstanty RADZIK

uprawnienia inżyniera w specjalności architektura

nr uprawnień: 1433/BOKK/2016

Konstanty Radzik

KOPIA MAPY ZASADNICZEJ

Gmina ŁOPIENNIK GÓRNY

OBIEKT DOBRYMIÓW

skala 1:1000

data 14.6.2017

Przebieg granic wykazanych
na niniejszej mapie wymaga
potwierdzenia lub korekty graficznej
przez uprawnioną jednostkę
wykonawstwa geodezyjnego

Poświadczam zgodność niniejszej kopii z treścią materiału
państwowego zasobu geodezyjnego i kartograficznego
STAROSTA KRASNOSTAWSKI
Powiatowy Ośrodek Dokumentacji Geodezyjnej i Kartograficznej
w Krasnymstawie

Nazwa materiału zasobu

MAPA ZASADNICZA

Identyfikator ewidencyjny materiału zasobu

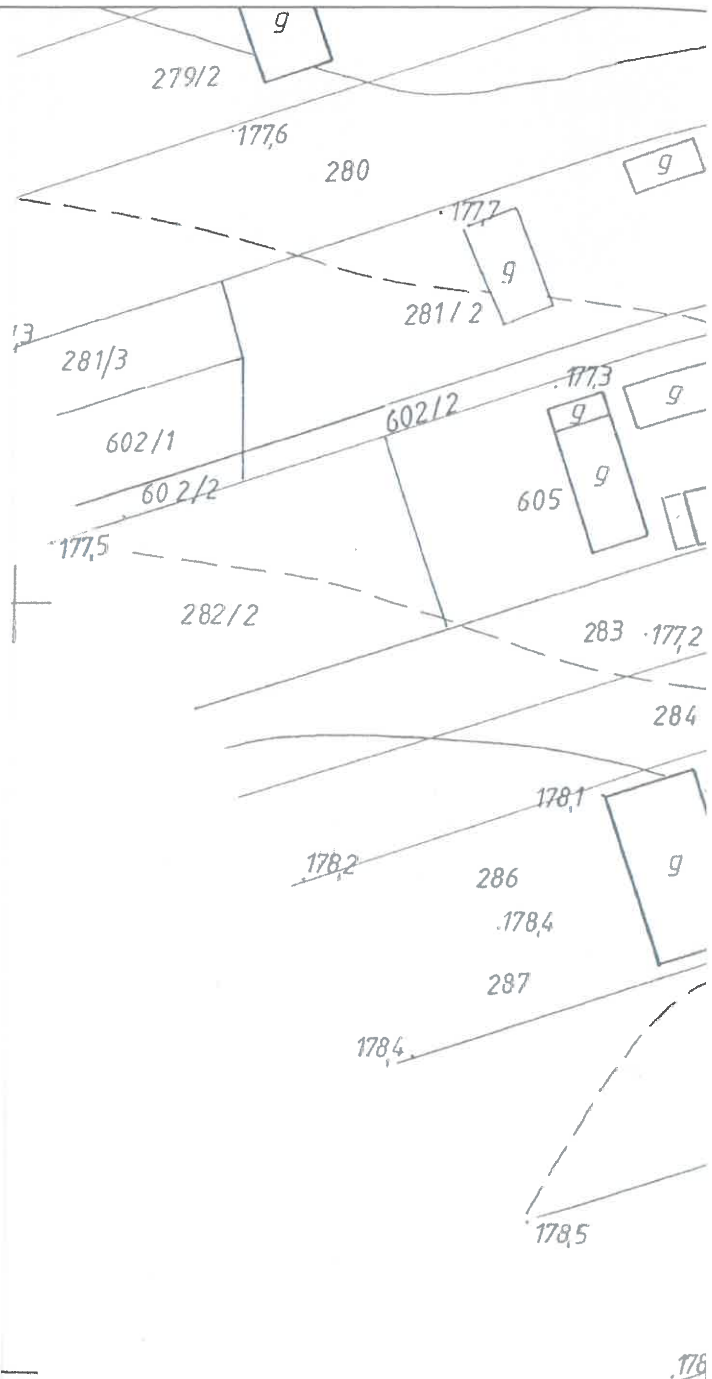
88/91/146.212

Data wykonania kopii

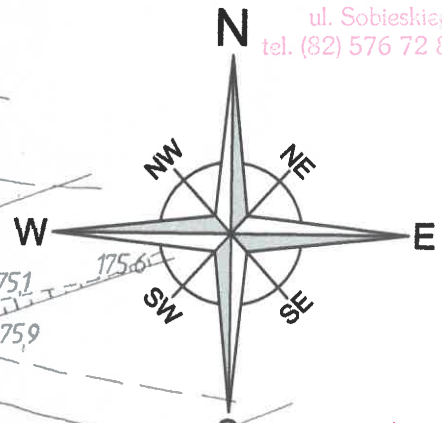
2017.03.08

Imię, nazwisko i podpis osoby reprezentującej organ

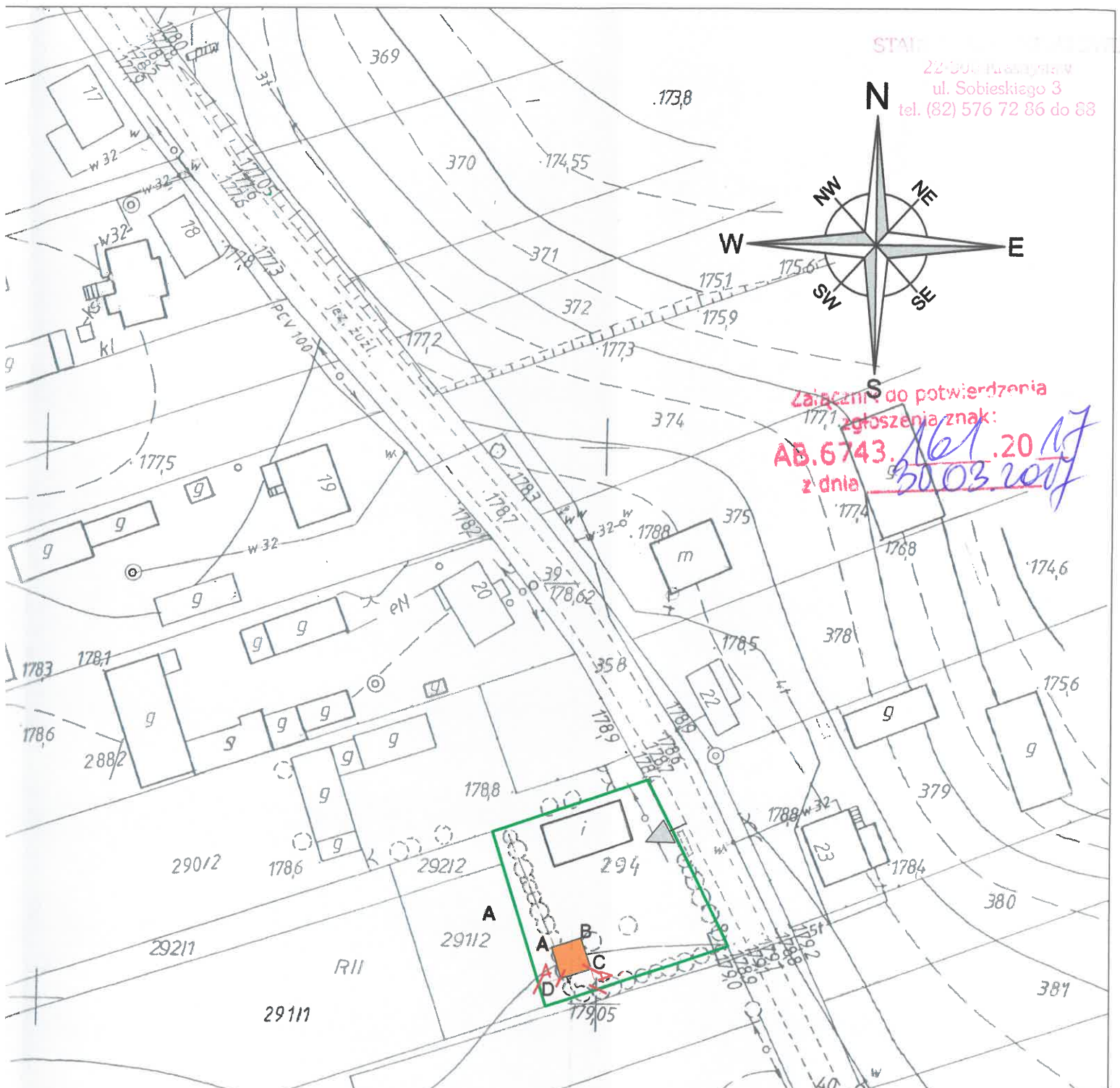
Z up. STAROSTY
Halina Szewczak
SPECIALISTA



STAI
22-300 Krasnystaw
ul. Sobieskiego 3
tel. (82) 576 72 86 do 88






Załącznik do potwierdzenia
zgłoszenia znak:
AB.6743.161.20
z dnia 30.03.2017



PROJEKT ZAGOSPODAROWANIA DZIAŁKI Nr 294

położonej w m. Dobryniów, UG Łopiennik Górny
Inwestor ; Lokalna Grupa Działania, Krasnystaw, ul. Matysiaka 7
OBIEKT; Elementy Małej Architektury

OZNACZENIA;
 wjazd
 granica działki
 projektowana wiata

Słowarzyszenie Lokalna Grupa Działania
"Krasnystaw PLUS"
22-300 Krasnystaw, ul. Matysiaka 7
tel./fax 82 576 70 49
NIP 564-17-59-856

Autor projektu;	mgr inż. arch. Konstanty Radzik upr. bud. Nr 149/LOBOKK/2016	Podpis; <i>Konstanty Radzik</i>
Opracował;	dr inż. Andrzej Łukaszczyk upr. bud.w spec.drogowej nieog. proj. Nr OPL/0811/PWOD/12, Nr centr. rej. 2745/12/U/C	
Data;marzec 2017 r	Skala;1:1000	Podpis; <i>[Signature]</i> Rys. Nr 1